

«СОГЛАСОВАНО»

Руководитель департамента
образования мэрии г. Магадана
Колмогорова С.Л.



«30» 06 2024 г. Колмогорова С.Л.
подпись
М.П.

«УТВЕРЖДАЮ»

И.о. директора
МАОУ «Гимназия № 30»
Волошина Н.В.



«01» июля 2021 г. Волошина Н.В.
подпись
М.П.

«СОГЛАСОВАНО»

Начальника УГИБДД УМВД России
по Магаданской области
Полковник полиции Савейкин Ю.Б.



«30» июля 2021 г. Савейкин Ю.Б.
подпись
М.П.

ПАСПОРТ

дорожной безопасности образовательной организации

МАОУ «Гимназия № 30»

2021 год

Содержание

I. План-схемы МАОУ «Гимназия №30».

1. район расположения МАОУ «Гимназия №30», пути движения транспортных средств и детей (обучающихся);
2. организация дорожного движения в непосредственной близости от МАОУ «Гимназия №30» с размещением соответствующих технических средств организации дорожного движения, маршруты движения детей и расположение парковочных мест;
3. маршруты движения организованных групп детей от МАОУ «Гимназия №30» к стадиону, парку или к спортивно-оздоровительному комплексу;
4. пути движения транспортных средств к местам разгрузки/погрузки и рекомендуемые безопасные пути передвижения детей по территории МАОУ «Гимназия №30».

**4. Сведения об организациях, осуществляющих перевозку детей
специальным транспортным средством (автобусом)**

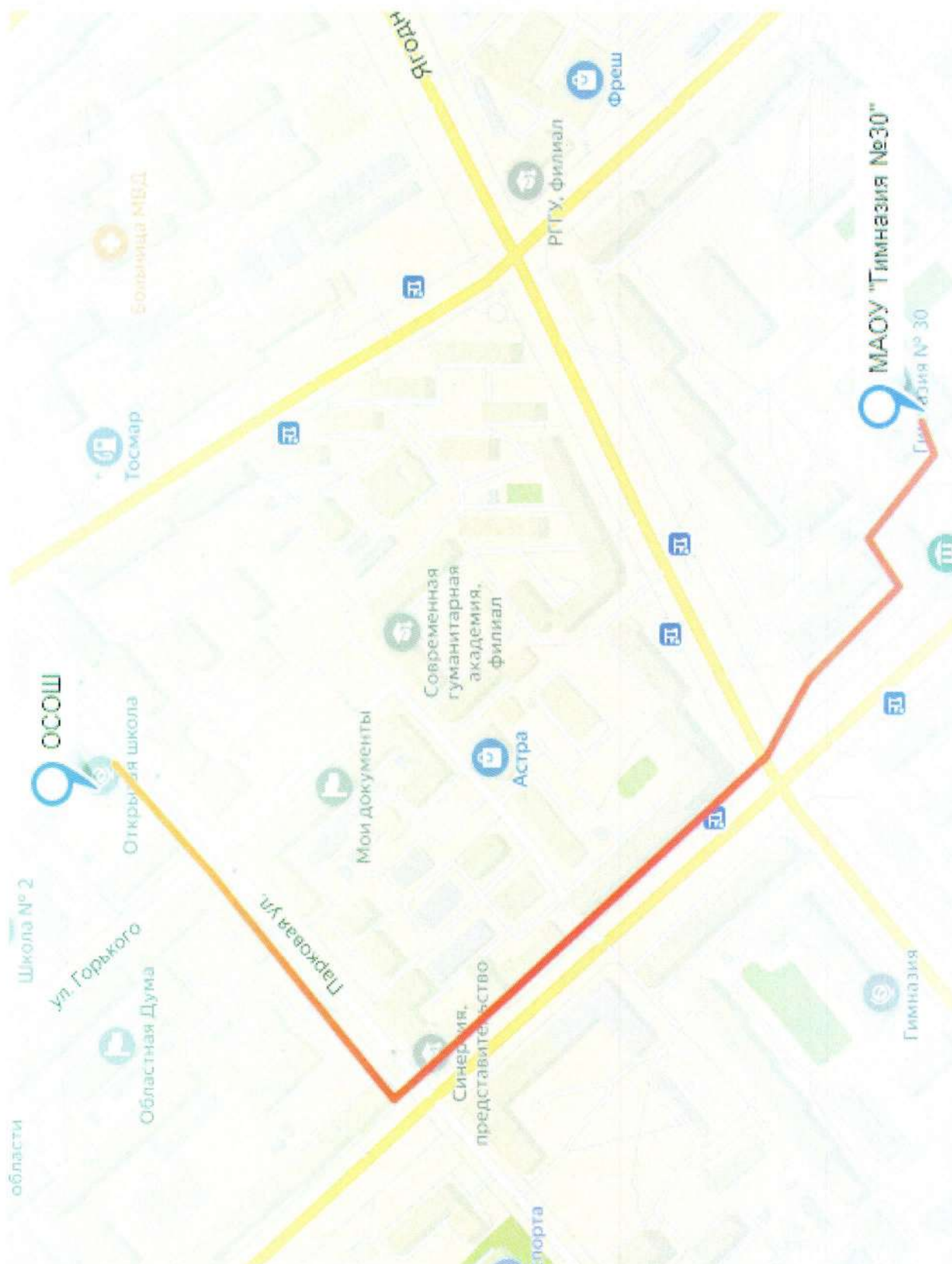
Департамент образования мэрии г. Магадана, 685000, г. Магадан, ул.
Наровчатова, д. 6, 65-25-55

5. Сведения о ведении журнала инструктажа

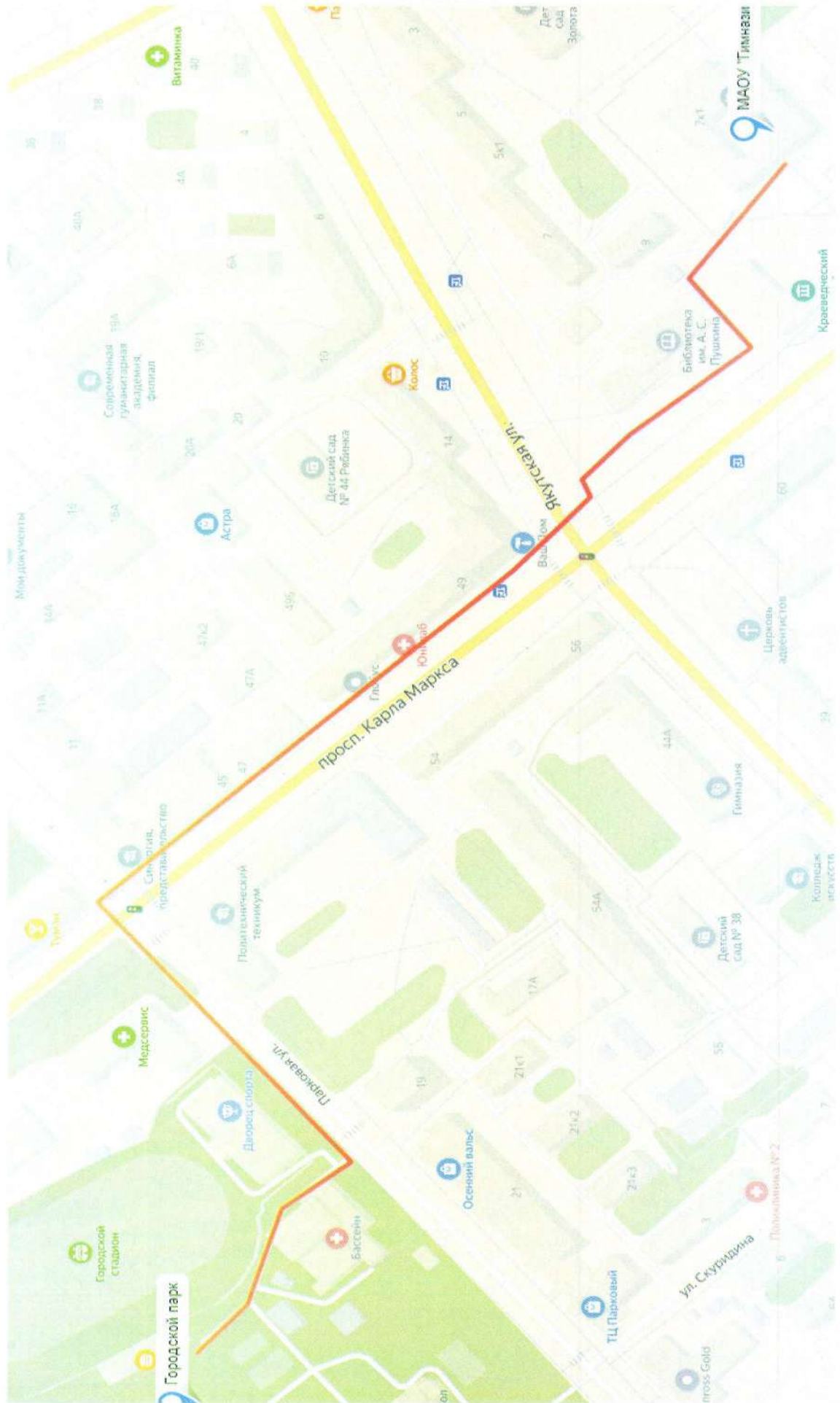
Журнал инструктажа сопровождающих лиц по маршруту движения
школьного автобуса.

2. Маршруты движения организованных групп детей от МАОУ «Гимназия № 30» к городскому парку, ОСОШ, ФОК «Колымский»

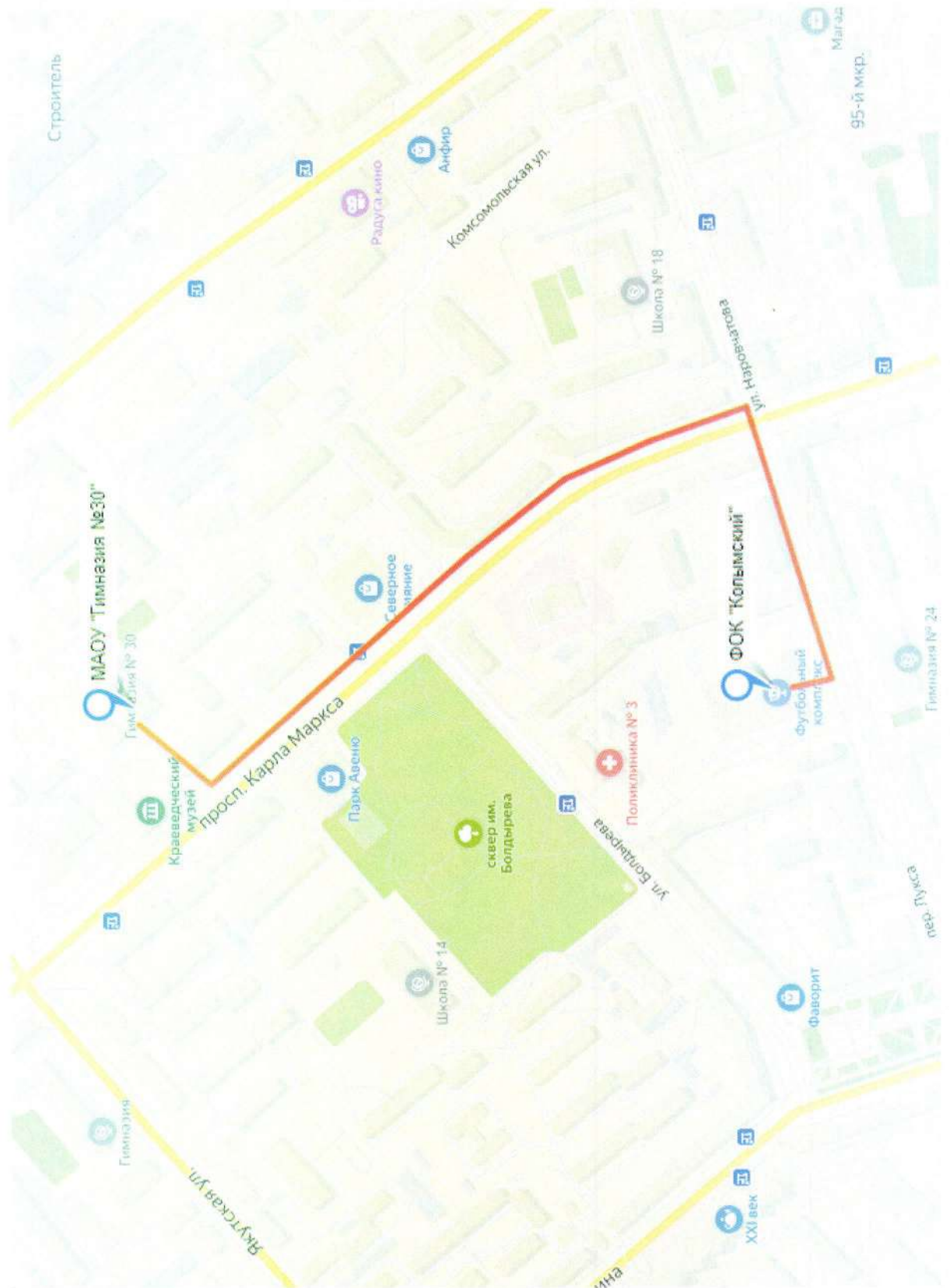
Маршрут движения организованных групп детей к ОСОШ



*Маршрут движения организованных групп детей
от МАОУ «Гимназия № 30» к городскому парку*



*Маршруты движения организованных групп детей
от МАОУ «Гимназия № 30» к ФОК «Колымский»*



План-схема района расположения МАОУ «Гимназия №30», пути движения транспортных средств и обучающихся

